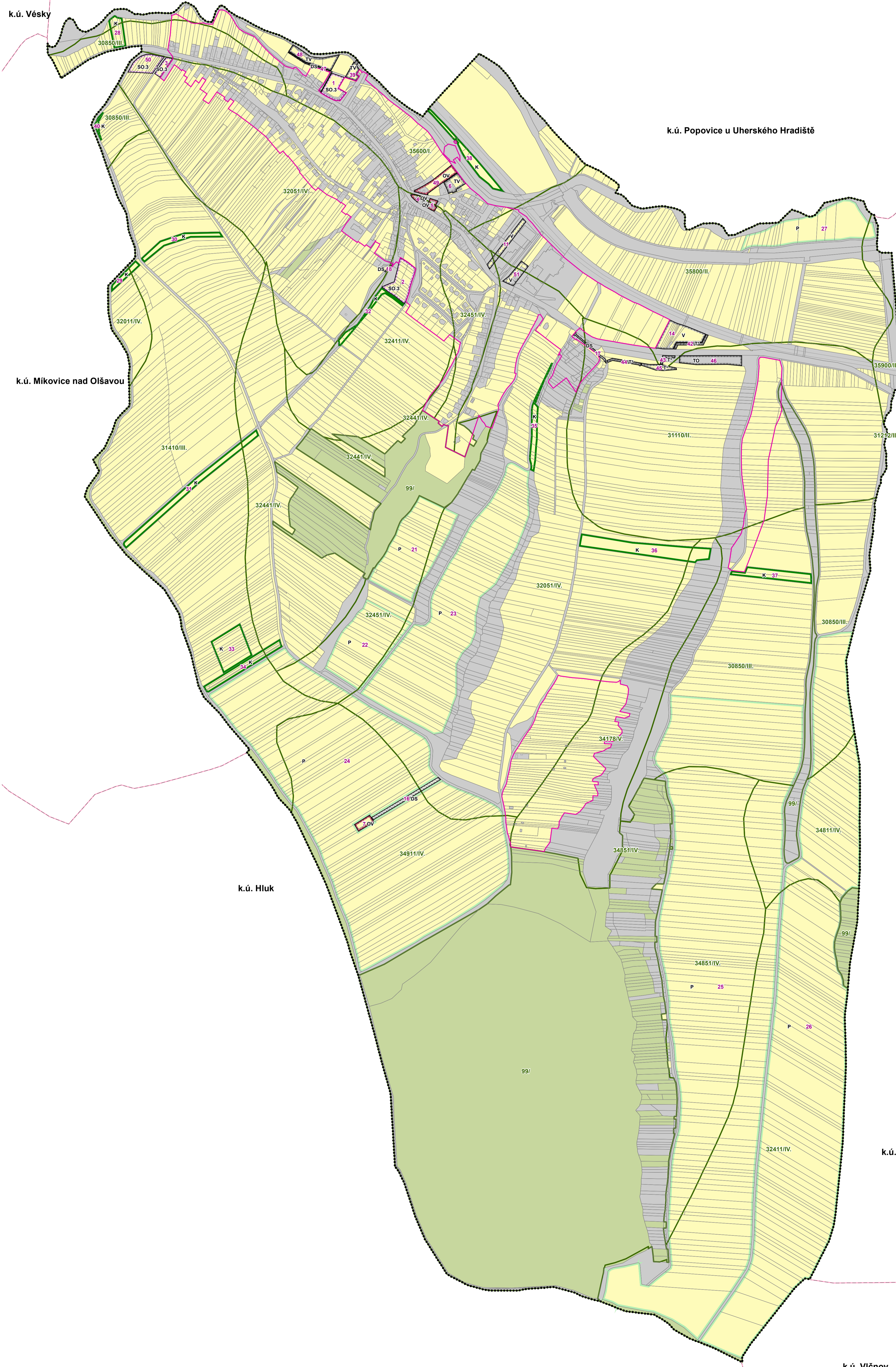



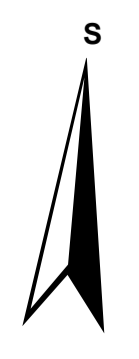
ÚZEMNÍ PLÁN PODOLÍ

VÝKRES PŘEDPOKLÁDANÝCH ZÁBORŮ PŮDNÍHO FONDU



- STAV NÁVRH ÚZEMNÍ REZERVA
- ZÁKLADNÍ ČLENĚNÍ ÚZEMÍ**
- hranice řešeného území (shodně s hranicí obce)
 - hranice katastrálního území
 - zastavěné území k 30. 9. 2015
 - zastavitelná plocha
 - hranice parcel
 - číslo plochy s rozdílným způsobem využití
- PLOCHY S ROZDÍLNÝM ZPŮSOBEM VYUŽITÍ**
- OV plochy veřejné vybavenosti
 - SO.3 plochy smíšené obytné vesnické
 - DS plochy pro silniční dopravu
 - V plochy výroby a skladování
 - T plochy technické infrastruktury
 - TV plochy pro vodní hospodářství
 - K plochy krajinné zeleně
 - P plochy přírodní
- PŮDNÍ FOND**
- plochy ZPF
 - pozemky určené k plnění funkcí lesa
 - ostatní plochy
 - hranice BPEJ s kódovým označením a třídou ochrany ZPF

číslo funkční plochy	výměra plochy celkem (ha)	v ZPF (ha)	PUPFL (ha)	v ZPF (ha)	kulturní orná půda (ha)	z toho v kultuře chmelnice (ha)	z toho v kultuře vinice (ha)	z toho v kultuře zahrada (ha)	z toho v kultuře ovocný sad (ha)	z toho v kultuře trvalý travní porost (ha)	z toho v třídě ochrany ZPF I (ha)	z toho v třídě ochrany ZPF II (ha)	z toho v třídě ochrany ZPF III (ha)	z toho v třídě ochrany ZPF IV (ha)	z toho v třídě ochrany ZPF V (ha)	kód funkce	popis	
1	0,34	0	0	0,27	0	0	0	0,27	0	0	0,27	0	0	0	0	0	SO.3	Plochy smíšené obytné vesnické
2	0,59	0	0	0,59	0,29	0	0	0,21	0	0,1	0	0	0	0	0	0	SO.3	Plochy smíšené obytné vesnické
3	0,13	0	0	0,13	0	0	0	0	0,11	0,02	0	0	0	0	0	0	SO.3	Plochy smíšené obytné vesnické
4	0,06	0,06	0	0	0	0	0	0	0	0	0	0	0	0	0	0	OV	Plochy veřejné vybavenosti
5	0,08	0,08	0	0	0	0	0	0	0	0	0	0	0	0	0	0	OV	Plochy veřejné vybavenosti
6	0,21	0,21	0	0,13	0	0	0	0,13	0	0	0,13	0,13	0	0	0	0	OV	Plochy veřejné vybavenosti
7	0,13	0	0	0,13	0,13	0	0	0	0	0	0	0	0	0	0	0	OV	Plochy veřejné vybavenosti
11	0,26	0,26	0	0,21	0	0	0	0,21	0	0	0	0	0,16	0,16	0	0	OV	Plochy výroby a skladování
14	0,65	0	0	0,63	0,63	0	0	0	0	0	0	0	0,63	0	0	0	OV	Plochy výroby a skladování
16	0,23	0	0	0,23	0,23	0	0	0	0	0	0	0	0	0	0	0	OV	Plochy výroby a skladování
17	0,08	0	0	0,02	0	0	0	0	0	0,02	0	0	0,02	0	0	0	OV	Plochy výroby a skladování
18	0,02	0	0	0,02	0,02	0	0	0	0	0	0	0	0	0,02	0	0	OV	Plochy výroby a skladování
21	3,8	0	0	3,8	0	0	0	0	0	3,8	0	0	0	0	0	0	OV	Plochy výroby a skladování
22	3,26	0	0	3,26	3,26	0	0	0	0	0	0	0	0	0	0	0	OV	Plochy výroby a skladování
23	12,34	0	0	12,34	12,34	0	0	0	0	0	0	0	0	0	0	0	OV	Plochy výroby a skladování
24	36,26	0	0	36,26	36,81	0	0	0	0	0	0	0	0	0	0	0	OV	Plochy výroby a skladování
25	53,14	0	0	53,14	53,14	0	0	0	0	0	0	0	0	0	0	0	OV	Plochy výroby a skladování
26	36,46	0	0	36,32	36,67	0	0	0	0	0,46	0	0	0	0	0	0	OV	Plochy výroby a skladování
27	2,74	0	0	2,74	2,74	0	0	0	0	0	0	0	0	0	0	0	OV	Plochy výroby a skladování
28	0,35	0	0	0,35	0,35	0	0	0	0	0	0,1	0	0	0	0	0	OV	Plochy výroby a skladování
29	0,2	0	0	0,2	0,2	0	0	0	0	0	0	0	0	0	0	0	OV	Plochy výroby a skladování
30	0,45	0	0	0,45	0,45	0	0	0	0	0	0	0	0	0	0	0	OV	Plochy výroby a skladování
31	1	0	0	1	1	0	0	0	0	0	0	0	0	0	0	0	OV	Plochy výroby a skladování
32	0,33	0	0	0,32	0	0	0	0	0	0,32	0	0	0	0	0	0	OV	Plochy výroby a skladování
33	0,97	0	0	0,97	0,97	0	0	0	0	0	0	0	0	0	0	0	OV	Plochy výroby a skladování
34	0,61	0	0	0,61	0,61	0	0	0	0	0	0	0	0	0	0	0	OV	Plochy výroby a skladování
35	0,47	0	0	0,47	0,46	0	0	0	0	0,37	0	0	0	0	0	0	OV	Plochy výroby a skladování
36	1,46	0	0	1,46	1,46	0	0	0	0	0	0	0	0	0	0	0	OV	Plochy výroby a skladování
37	0,64	0	0	0,64	0,64	0	0	0	0	0	0	0	0	0	0	0	OV	Plochy výroby a skladování
38	0,61	0	0	0,61	0,6	0	0	0,11	0	0	0,61	0	0	0	0	0	OV	Plochy výroby a skladování
39	0,14	0	0	0,13	0	0	0	0,11	0	0	0,11	0	0	0	0	0	OV	Plochy výroby a skladování
40	0,08	0	0	0,08	0,08	0	0	0	0	0	0	0	0	0	0	0	OV	Plochy výroby a skladování
42	0,09	0	0	0,09	0,09	0	0	0	0	0	0,09	0	0	0	0	0	OV	Plochy výroby a skladování
43	0,05	0	0	0,01	0,01	0	0	0	0	0	0,01	0	0	0	0	0	OV	Plochy výroby a skladování
44	0,08	0	0	0,08	0,08	0	0	0	0	0	0,08	0	0	0	0	0	OV	Plochy výroby a skladování
45	0,14	0	0	0,14	0,14	0	0	0	0	0	0,14	0	0	0	0	0	OV	Plochy výroby a skladování
46	0,48	0	0	0	0	0	0	0	0	0	0	0	0	0	0	0	OV	Plochy výroby a skladování
47	0,1	0	0	0	0	0	0	0	0	0	0	0	0	0	0	0	OV	Plochy výroby a skladování
48	0,38	0	0	0,3	0,09	0	0	0,21	0	0	0,3	0	0	0	0	0	OV	Plochy výroby a skladování
49	0,32	0,32	0	0,25	0	0	0	0,25	0	0	0,25	0,25	0	0	0	0	OV	Plochy výroby a skladování
50	0,38	0	0	0,38	0	0	0	0	0	0,38	0	0	0	0	0	0	OV	Plochy výroby a skladování
51	0,21	0,21	0	0,12	0,09	0	0	0,02	0	0	0	0	0,05	0,05	0	0,07	OV	Plochy výroby a skladování



ÚZEMNÍ PLÁN PODOLÍ

Objednatel: **Obec Podolí** Pořizovatel: **Městský úřad Uherské Hradiště**

Zhotovitel: **Atelier proREGIO, s.r.o.**
 Osoba oprávněná podle zvláštního právního předpisu k projektové činnosti ve výstavbě: **Ing. arch. Michal Hradič**

Číslo autorizace: **03 497**
 Projektant: **Ing. Bohumila Hájková**
Mgr. Vladimíra Macurová

Projektant ÚSES: **Ing. Štěpán Malach**

VÝKRES PŘEDPOKLÁDANÝCH ZÁBORŮ PŮDNÍHO FONDU Měřítko: **1 : 100 000** **D6**